

EL MADROÑO-FUENTE NUEVA-FUENTE VENAREJO

Esta sencilla y cómoda ruta nos descubre dos fuentes del municipio. La primera, Fuente Nueva abasteció al pueblo hasta hace relativamente poco tiempo, mientras que el Pilar de Venarejo, también conocido como Bonalejo, situado en un descansadero de vía pecuaria, sirve de abrevadero al ganado de la zona.

INICIO. Junto a la casa de la Sociedad de Caza "El Voluntario". Frente a la carretera de Berrocal.

DISTANCIA: 3,800 Km. Ida y vuelta.






Desnivel: 80 metros


Dificultad: Fácil



DESCRIPCION DE LA RUTA.

DISTANCIA	COORDENADAS U. T. M.	DESCRIPCION	FOTOS
0,00 KM.	719831 4169454	Comenzamos nuestra ruta por el Camino del Cementerio. Veremos una torreta de móvil y una casetilla de Telefónica. El Camino esta hormigonado hasta el cementerio.	
0,380 KM.	720149 4169795	Llegamos al cementerio. Entre el muro de éste y una nave al frente, sale a la derecha un camino, entre muros de piedra. Lo seguimos	

0,640 KM.	720344 4169865	Pasamos junto a un poste de electrificación. Seguimos el camino.	
0,810 km.	720460 4170103	Llegamos a Fuente Nueva. El manantial está cubierto por una obra de fábrica, pero dispone de un grifo. Seguimos el camino.	
0,940 KM.	720564 4170179	Cruce, tomamos a la derecha. Cruzaremos un arroyo generalmente seco, por un vado de hormigón.	
0,990 KM.	720612 4170187	Nuevo cruce, seguimos a la derecha por la pista principal.	
1,680 KM.	721175 4169945	Cruce. A la derecha una cuesta pronunciada por la que hemos de bajar, buscando el Pilar de Bonalejo.	
1,850 KM.	721145 4169821	Miramos de frente y vemos una encina de mediano tamaño. La fuente está detrás, justo en la zona rocosa sin vegetación.	

1,900 KM.	721147 4169777	Localización del Pilar, en unos de los extremos, el agua no para de fluir. La vegetación lo cubre en parte.	
-----------	-------------------	---	---

No salir del camino, ni molestar a los animales. No dejar basura.



El chorro de agua es continuo



El abrevadero esta casi cubierto por la vegetación.

Ruteros: Manolo y Joshua Rivero.

Fotografía: Daniela Zuloaga.

Si al realizar la ruta encuentras algún error, por favor, comunícalo a caminoslibres@gmail.com