

SENDERO DE LAS ERMITAS.

Parque Natural Sierra Norte de Sevilla.

1ª ETAPA EL PEDROSO-CAZALLA DE LA SIERRA.

El inicio de nuestro sendero esta situado en El Pedroso, pequeña villa rural de unos 2.400 habitantes, situada en las estribaciones de Sierra Morena, a unos 69 km de la capital y considerada una de las puertas de entrada a la comarca de la Sierra Norte.

Comenzaremos nuestra caminata en la misma puerta de la Ermita de la Virgen del Espino, edificio del que no se puede establecer con seguridad su fecha de construcción, pues en los documentos encontrados no hay datos al respecto. No obstante, por sus rasgos arquitectónicos, se puede considerar una construcción mudéjar del siglo XV, sigue la línea de algunas otras iglesias y ermitas de la Sierra Norte.

Posteriormente en el siglo XVIII, la ermita experimento algunas reformas y ampliaciones que modificaron, en cierta medida, su estructura siguiendo la línea de estilo artístico que se estaba desarrollando en esos momentos: el Barroco.

En la cabecera cuenta con una capilla mayor de planta cuadrada e independiente. Se completa la planta con una serie de dependencias que se abren en muro de la Epístola.

En su patio se encuentra un bello crucero, de los acostumbrados en las encrucijadas de los caminos, se eleva sobre una grada de cinco escalones. Es de piedra, renacentista, puede fecharse hacia 1.540 aproximadamente.



OBSERVACIONES. Cuidado con los numerosos pasos canadienses. No molestar al ganado. La basura nos la llevamos de vuelta. No debemos salirnos del camino. Respetad los sembrados, no ir campo a través, nuestro derecho de paso es solo por caminos y vías pecuarias.

RUTOMETRO DE LA ETAPA.

MAPAS 1:50.000, 919 y 920


MAPAS 1:10.000, 920/1-4, 920/1-3, 919/4-2, 920/1-2 y 920/2-2.







Distancia aproximada: 23,6 KM

Apto: senderismo y btt.

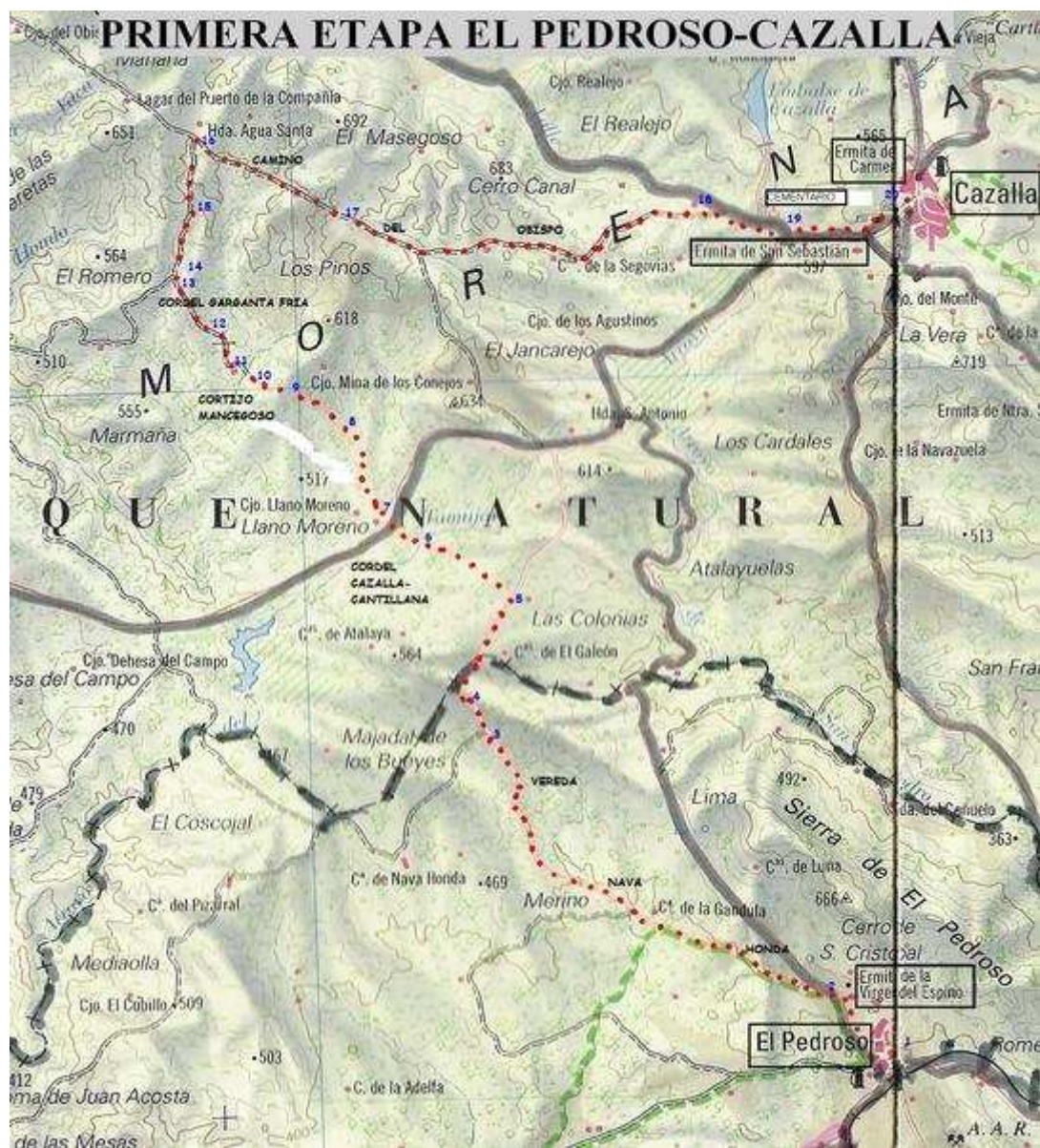
Dificultad: Media-alta.

VÍAS UTILIZADAS: Vereda de Nava Honda, Cordel Cazalla-Cantillana, Cordel de Garganta Fría, Camino del Obispo o de la Corcha y Camino Real de la Jara-Cazalla.

Punto	KM totales	Coorden. U T M	Descripción	Foto del sitio
1	0,00	256269 4192514	Iniciamos nuestro recorrido en la misma puerta de la Ermita de la Virgen del Espino, situada en la antigua carretera El Pedroso-Cazalla.	
2	0,40	255910 4192680	Aparece a nuestra izquierda una vía pecuaria, la vereda de Nava Honda. A la izquierda casas del Cortijo Las Alberquillas, tomamos esta vía y la seguimos, está bien marcada.	
3	5,53	252142 4195871	Pasamos junto a la entrada al cortijo de Nava Honda, seguimos nuestra pista.	
4	6,01	251832 4196416	Nos sale a la derecha una nueva pista que viene de la carretera, la ignoramos y seguimos de frente, por la pista que traíamos.	
5	6,60	252119 4196895	Nuevo cruce de pistas. Esta vez tomamos a la izquierda, pronto veremos la entrada del cortijo la Atalaya. Cerca de la entrada existe un abrevadero que incomprensiblemente está cercado y cerrado con cancela y candado. Dicen que esta finca es de la Junta.	
6	8,00	251394 4198033	Cruzamos el arroyo Tamujar, esto es un cruce de vías pecuarias, pero esta sin señalizar.	
7	8,52	251086 4198422	Salimos a la carretera Cazalla-Almadén. Cruzamos y seguimos de frente por una cancela que generalmente está abierta. Al poco veremos a nuestra izquierda el cortijo Llano Moreno y más adelante, a la derecha, un silo de piensos.	

8	9,51	250445 4199118	Camino a la izquierda, seguimos por la derecha buscando la entrada a la finca Mancegoso	
9	10,73	250013 4200159	Entrada a la finca Mancegoso, atención al paso canadiense, Nada más entrar sale un camino a la derecha que va a una antigua mina, nosotros seguimos de frente sin desviarnos.	
10	11,48	249401 4200279	Seguimos el camino y pasamos junto a un corral de ganado a nuestra derecha.	
11	11,57	249358 4200355	Aquí debemos ir con cuidado, ya que abandonamos el camino más marcado, para cruzar una cancela a la derecha y seguir un tramo menos definido. Veremos a la izquierda un abrevadero dividido por un cercado.	
12	12,13	249058 4200810	A partir de aquí el camino esta menos marcado y hemos de ir atentos, aunque perderse es difícil, es un tramo de algo más de un kilometro. Un grupo de rocas calizas sobresaliendo del suelo, nos indican el camino y también tres grandes encinas a nuestra derecha. Seguir siempre de frente.	 Foto tomada en sentido contrario a nuestra marcha.
13	13,00	248625 4201480	Al final nos encontramos con un vallado que nos impide el paso. Podéis observar un par de mojones de granito que es posible marquen la vía pecuaria. Esto esta denunciado ante la Consejería.	
14	13,10		Mientras tanto nuestro paso esta unos metros a la derecha, siguiendo la valla. Veremos una pequeña cancela que cuelga, en el cauce de un pequeño arroyuelo. Levantamos la cancela, pasamos y de frente tenemos de nuevo el camino, que tomamos a la derecha.	
15	13,22	248668 4201622	Seguimos este camino a la derecha, hasta encontrar una cancela.	
16	14,77	248940 4203080	Al llegar a la cancela, la pasamos y estamos en un cruce de caminos, tomamos a la derecha y cruzamos otra cancela. Estamos en el cortijo La Corcha y en el camino del Obispo, que lo seguiremos hasta la carretera.	

17	16,99	250859 4201980	Seguimos por el camino del Obispo, también llamado de las Corchas.	
18	21,71	255148 4201990	Llegamos a la carretera y seguimos a la derecha por la misma. A nuestra izquierda veremos el cementerio.	
19	22,56	255948 4201725	Nuevo cruce de carreteras, tomamos a la izquierda . (Si venimos en btt y tenemos el coche en el Pedroso, en lugar de la izquierda, tomar a la derecha y seguir la carretera, hasta el inicio en la Ermita de la Virgen del Espino.	
20	23,57	256929 4201646	Llegamos a Cazalla, antes, a la izquierda, veremos la fuente del Judío, donde podemos refrescarnos	



Si al hacer el recorrido observas algún error con respecto a esta descripción, por favor, comunícalo a caminoslibres@hotmail.es.