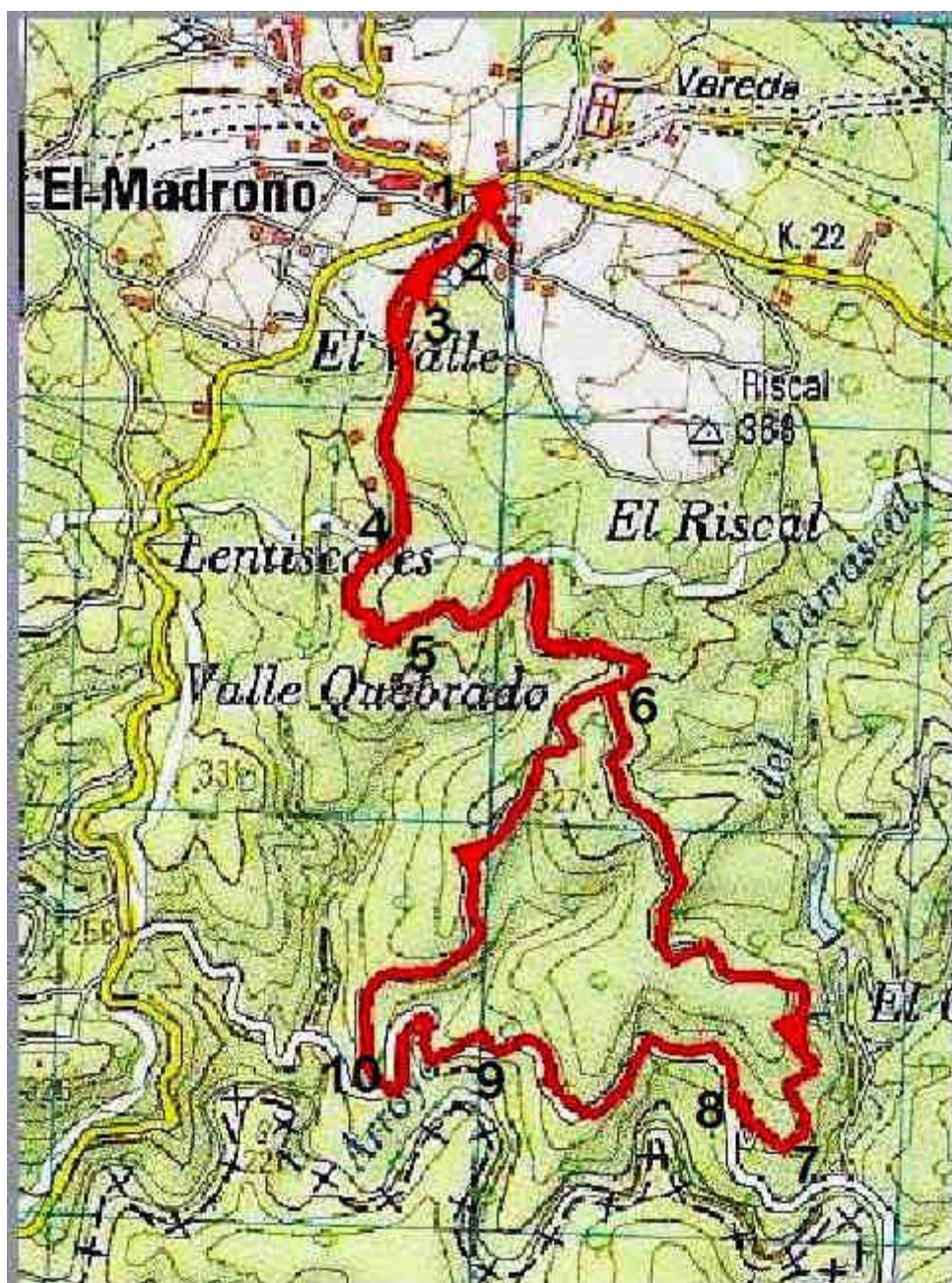


RUTA POR EL CAMINO DE LOS PICOTES

Esta ruta es una autentica lección de naturaleza para el senderista, pues el sendero nos presenta la diferencia entre la zona quemada por el incendio de 2.004 y el contraste de la zona que se libro de la quema.




La primera parte del sendero nos muestra un exuberante bosque de pinos muy bien conservados, mientras que la segunda, nos deja ver los efectos del incendio, en medio, el Arroyo del Gallego, que el día de la marcha, 31 de enero de 2.010, sus aguas bajaban con fuerza y completamente limpias.

DISTANCIA: 10 km aprox. Ida y vuelta. DESNIVEL: 200 mts. TIEMPO: 3 horas aprox.



IMPORTANTE: En una zona del camino han instalado un colmenar cercano, lo bordearemos distanciandonos convenientemente. (Esta señalizado)

PUNTO	DISTANCIA	COOR. UTM	DESCRIPCION	FOTO
1	0,00	719875 4169480	Iniciamos la marcha en la carretera de Berrocal, por un camino que sale a la izquierda, junto al Polideportivo Municipal.	
2	0,150	719846 4169382	Cruce con el Camino del Riscal, seguimos de frente.	
3	0,550	719710 4169158	Cruce junto a la Fuente del Pilar, seguimos a la izquierda.	
4	0,960	719751 4168688	Encontramos en el camino una cadena que impide el paso de vehículos.	
5	1,770	719966 4168504	Estamos en el hermoso bosque de pinos que se libro del incendio.	
6	2,530	720263 4168340	Cruce de caminos. Tomamos a la izquierda, el camino de frente es el de regreso.	
7	4,159	720707 4167219	Aparece en el camino el colmenar. Podemos esquivarlo campo a través, a la derecha y retomar de nuevo el camino.	

8	4,400	720605 4167314	Nuevo cruce de caminos. Tomamos a la derecha y seguimos el camino paralelo al río.	
9	5,520	719858 4167389	A la izquierda veremos una marcada senda que baja cómodamente al río.	
10	5,930	719781 4167325	Cruce, tomamos el camino de la derecha en ligera subida.	
11	7,378		Seguimos este camino en subida, hasta el punto 6 de la ruta, desde donde regresamos al inicio.	
12	9,800		Llegamos al punto de partida	



Caminar solo por el camino.

No dejar basura, ni molestar a los animales. El ruido también es contaminación.

Si al realizar la ruta encuentras algún error, comunícalo a caminoslibres@gmail.com